








Legenda

-  Planowana lokalizacja nowych słupów 400 kV
-  Słupy istniejącej linii 400 kV - do demontażu
-  Pas technologiczny planowanej linii 400 kV
-  Trasa planowanej linii 400 kV
-  Granice gmin
-  Granice sołectw
-  Granice działek

Investycja: **Budowa linii elektroenergetycznej 400 kV**
Kozienice - Miłosna

Typ: Trasa linii - przebieg inwestorski

Skala: 1:5 000

№ rysunku: 2 Nr arkusza: 1



Centralny Ośrodek
 Elektroenergetyczny