










Legenda

-  Planowana lokalizacja nowych słupów 400 kV
-  Słupy istniejącej linii 400 kV - do demontażu
-  Pas technologiczny planowanej linii 400 kV
-  Trasa planowanej linii 400 kV
-  Granice gmin
-  Granice sołectw
-  Granice działek


Investycja:
Budowa linii elektroenergetycznej 400 kV
Kozienice - Miłosna

Typ:
 Trasa linii - przebieg inwestorski

Skala:
 1:5 000

№ rysunku:
2

№ arkusza:
5



Centrum Inżynierskie
 Inwestycyjne