








Legenda

-  Planowana lokalizacja nowych słupów 400 kV
-  Słupy istniejącej linii 400 kV - do demontażu
-  Pas technologiczny planowanej linii 400 kV
-  Trasa planowanej linii 400 kV
-  Granice gmin
-  Granice sołectw
-  Granice działek


Inwestycja:
Budowa linii elektroenergetycznej 400 kV
Kozienice - Miłosna

Przebieg:
 Trasa linii - przebieg inwestorski

Skala: 1:5 000

Nr rysunku: **2**

Wersja: **7**



Centralny Zarząd
 Inwestycyjna